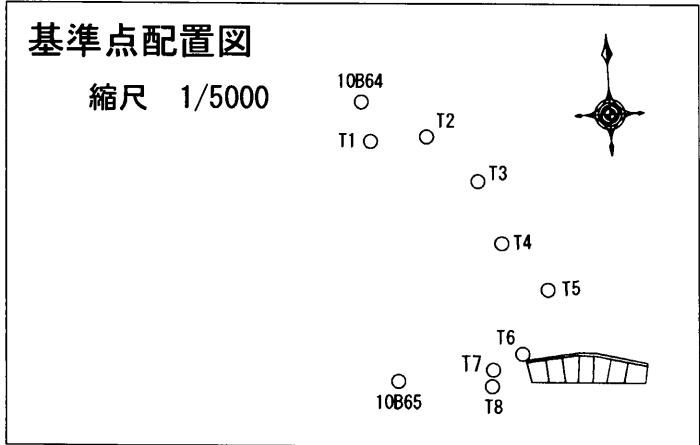
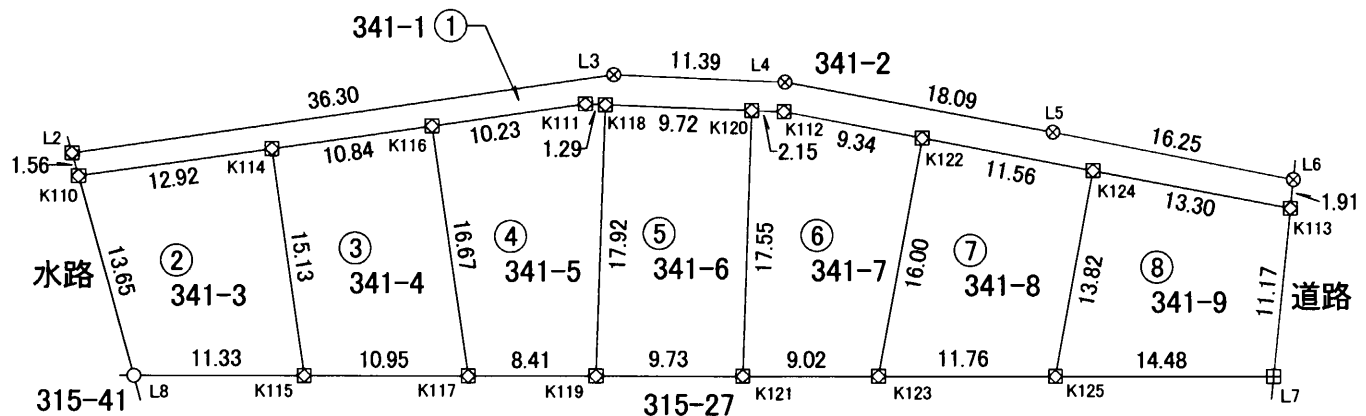


地番	341-1、 341-3~341-9	<b>地積測量図(1/3)</b>
土地の所在	富山市米田町二丁目	



令和5年12月12日測量


測量の基準			既知点の名称及び座標値		
測地系	既知点	座標変換	点名	X座標	Y座標
世界測地系(測地成果2011)	7	街区基準点	10B64	81753.634	6512.036
			10B65	81568.223	6526.949

新設点の名称及び座標値					
点名	X座標	Y座標	点名	X座標	Y座標
T1	81727.308	6516.782	T5	81623.484	6628.951
T2	81728.490	6554.071	T6	81582.048	6609.776
T3	81697.252	6586.411	T7	81572.470	6589.917
T4	81655.503	6600.020	T8	81564.359	6589.382

(単位:m)

筆界点	境界標の種類
⊠	プレート標
⊗	金属鈹
⊞	合成樹脂杭
□	構造物角
○	計算点

報告書No.2300441

作成者	富山県射水市鷺塚255番地3	 (令和5年12月12日 作成)	申請人	有限会社アドバンス不動産	縮尺	1/500
	土地家屋調査士 吉森 茂			代表取締役 沢井 淳一		

地番 341-1、341-3~341-9 地積測量図 (2/3)  
 土地の所在 富山市米田町二丁目

求積表

地番 ① 341-1				
NO	Xn	Yn	Yn+1-Yn-1	Xn · (Yn+1-Yn-1)
L6	81572.079	6692.646	15.472	1262083.206288
K113	81570.192	6692.348	-13.226	-1078847.359392
K124	81573.342	6679.420	-24.162	-1970975.089404
K122	81576.080	6668.186	-20.314	-1657136.489120
K112	81578.292	6659.106	-11.224	-915634.749408
K120	81578.486	6656.962	-11.829	-964991.910894
K118	81579.358	6647.277	-10.973	-895170.295334
K111	81579.474	6645.989	-11.484	-936858.679416
K116	81578.559	6635.793	-21.000	-1713149.739000
K114	81577.602	6624.989	-23.681	-1931839.192962
K110	81576.462	6612.112	-13.208	-1077461.910096
L2	81577.992	6611.781	35.823	2922368.407416
L3	81581.307	6647.935	47.496	3874785.757272
L4	81580.236	6659.277	28.941	2361013.610076
L5	81576.025	6676.876	33.369	2722110.378225
合計				295.944251
合計面積				147.9721255
地積				147.97 m <sup>2</sup>

地番 ② 341-3				
NO	Xn	Yn	Yn+1-Yn-1	Xn · (Yn+1-Yn-1)
K110	81576.462	6612.112	-9.986	-814622.549532
L8	81563.119	6615.003	14.212	1159175.047228
K115	81562.525	6626.324	9.986	814483.374650
K114	81577.602	6624.989	-14.212	-1159380.879624
合計				-345.007278
合計面積				172.5036390
地積				172.50 m <sup>2</sup>

地番 ③ 341-4				
NO	Xn	Yn	Yn+1-Yn-1	Xn · (Yn+1-Yn-1)
K114	81577.602	6624.989	-9.469	-772458.313338
K115	81562.525	6626.324	12.274	1001098.431850
K117	81561.950	6637.263	9.469	772310.104550
K116	81578.559	6635.793	-12.274	-1001295.233166
合計				-345.010104
合計面積				172.5050520
地積				172.50 m <sup>2</sup>

地番 ④ 341-5				
NO	Xn	Yn	Yn+1-Yn-1	Xn · (Yn+1-Yn-1)
K116	81578.559	6635.793	-8.726	-711854.505834
K117	81561.950	6637.263	9.875	805424.256250
K119	81561.509	6645.668	10.014	816756.951126
K118	81579.358	6647.277	0.321	26186.973918
K111	81579.474	6645.989	-11.484	-936858.679416
合計				-345.003956
合計面積				172.5019780
地積				172.50 m <sup>2</sup>

地番 ⑤ 341-6				
NO	Xn	Yn	Yn+1-Yn-1	Xn · (Yn+1-Yn-1)
K118	81579.358	6647.277	-11.294	-921357.269252
K119	81561.509	6645.668	8.109	661382.276481
K121	81560.999	6655.386	11.294	921149.922706
K120	81578.486	6656.962	-8.109	-661519.942974
合計				-345.013039
合計面積				172.5065195
地積				172.50 m <sup>2</sup>

地番 ⑥ 341-7				
NO	Xn	Yn	Yn+1-Yn-1	Xn · (Yn+1-Yn-1)
K120	81578.486	6656.962	-3.720	-303471.967920
K121	81560.999	6655.386	7.434	606324.466566
K123	81560.526	6664.396	12.800	1043974.732800
K122	81576.080	6668.186	-5.290	-431537.463200
K112	81578.292	6659.106	-11.224	-915634.749408
合計				-344.981162
合計面積				172.4905810
地積				172.49 m <sup>2</sup>

地番 ⑦ 341-8				
NO	Xn	Yn	Yn+1-Yn-1	Xn · (Yn+1-Yn-1)
K122	81576.080	6668.186	-15.024	-1225599.025920
K123	81560.526	6664.396	7.960	649221.786960
K125	81559.908	6676.146	15.024	1225356.057792
K124	81573.342	6679.420	-7.960	-649323.802320
合計				-344.983488
合計面積				172.4917440
地積				172.49 m <sup>2</sup>

作成者 富山県射水市鷺塚255番地3 土地家屋調査士 吉森 茂 (令和5年12月12日 作成)

申請人 有限会社アドバンス不動産 代表取締役 沢井 淳一


縮尺

地番	341-1、 341-3～341-9	地積測量図 (3/3)
土地の所在	富山市米田町二丁目	

地番 ⑧ 341-9				
NO	Xn	Yn	Yn+1-Yn-1	Xn · (Yn+1-Yn-1)
K124	81573.342	6679.420	-16.202	-1321651.287084
K125	81559.908	6676.146	11.187	912410.690796
L7	81559.149	6690.607	16.202	1321421.332098
K113	81570.192	6692.348	-11.187	-912525.737904
合計				-345.002094
合計面積				172.5010470
地積				172.50 m <sup>2</sup>

総合計面積	1355.4726860 m <sup>2</sup>
-------	-----------------------------

地番	面積
① 341-1	147.9721255 m <sup>2</sup>
② 341-3	172.5036390 m <sup>2</sup>
③ 341-4	172.5050520 m <sup>2</sup>
④ 341-5	172.5019780 m <sup>2</sup>
⑤ 341-6	172.5065195 m <sup>2</sup>
⑥ 341-7	172.4905810 m <sup>2</sup>
⑦ 341-8	172.4917440 m <sup>2</sup>
⑧ 341-9	172.5010470 m <sup>2</sup>

作成者	富山県射水市鷺塚255番地3		申請人	有限会社アドバンス不動産	縮尺
	土地家屋調査士 吉森 茂			(令和5年12月12日 作成)	